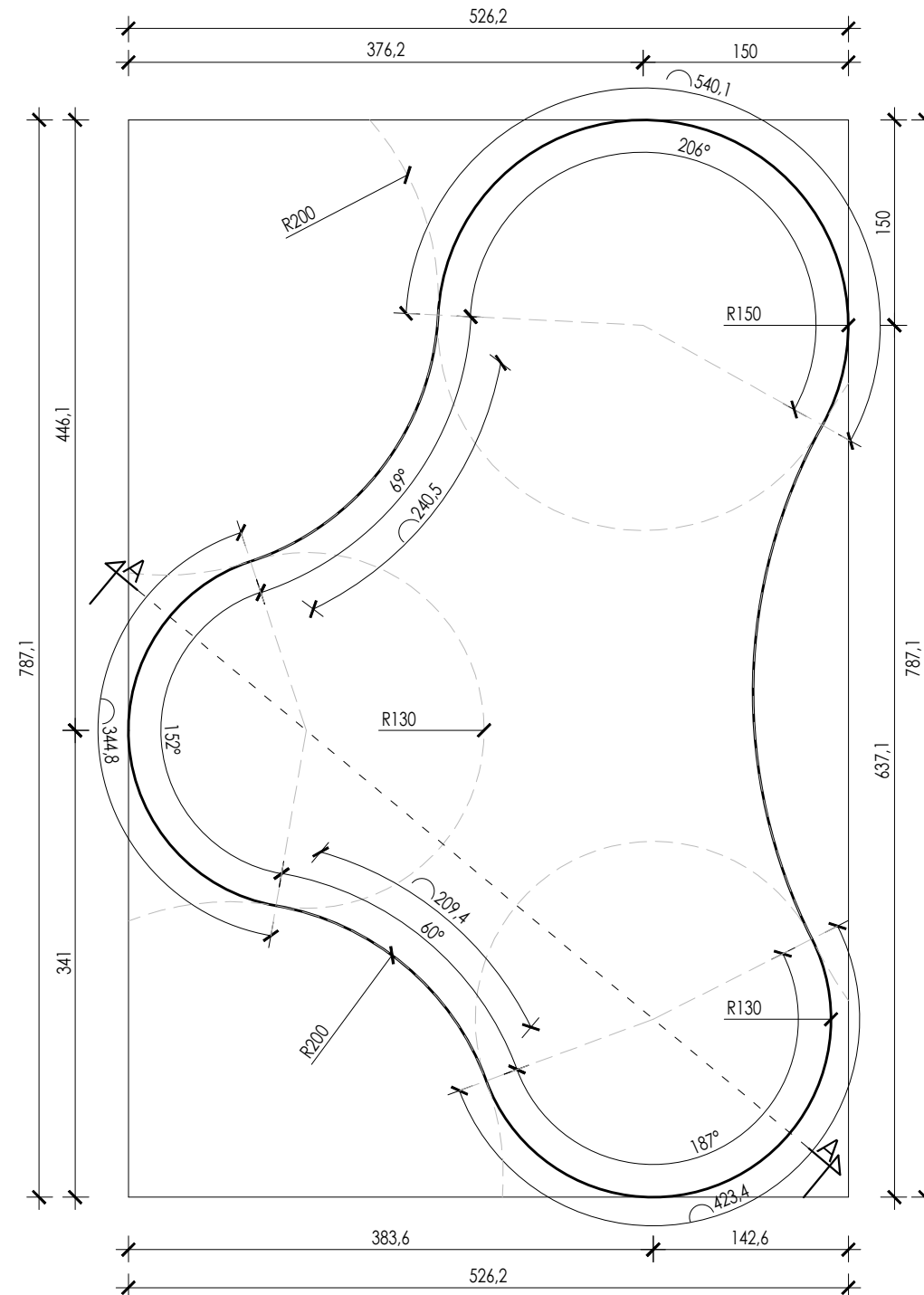
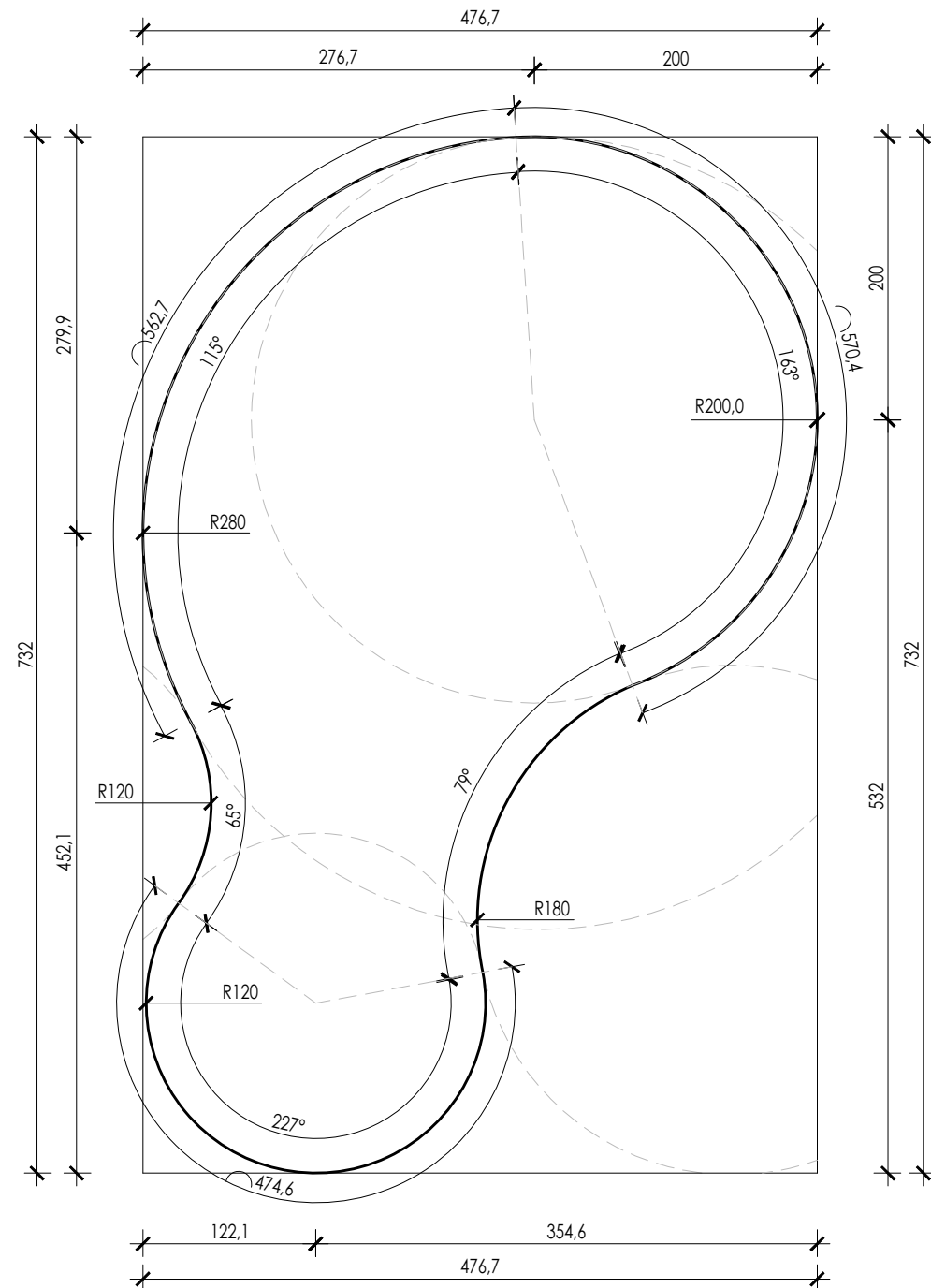
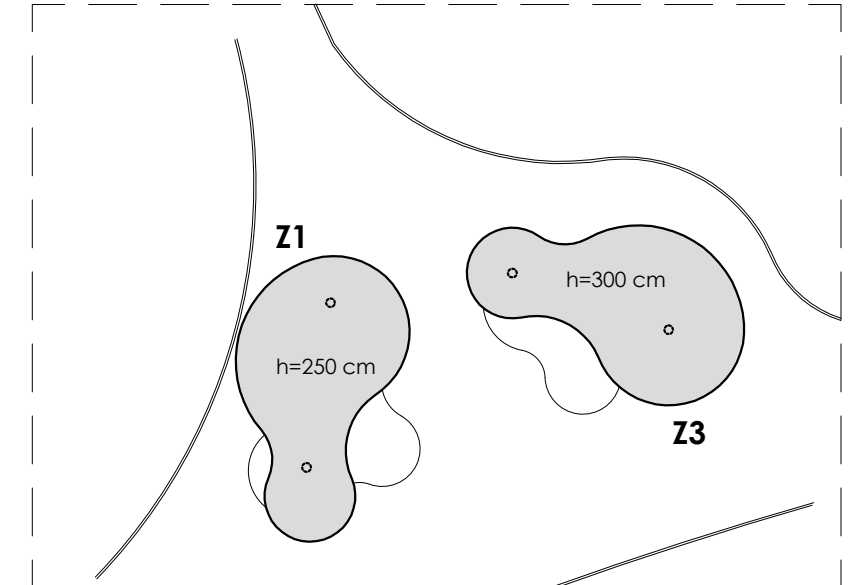


RZUT ZADASZENIA TYP "Z1" ORAZ "Z3" - WYMIAROWANIE  
KSZTAŁTU DACHU  
skala 1:50

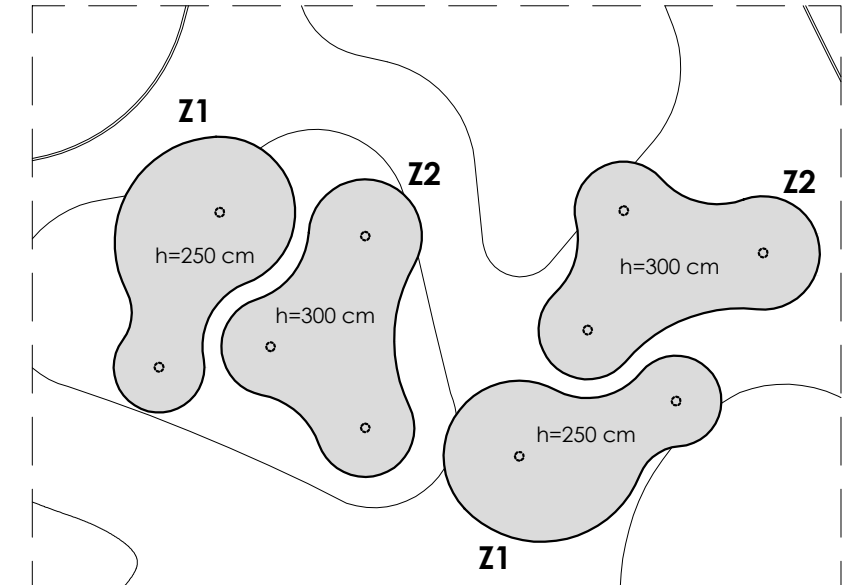
RZUT ZADASZENIA TYP "Z2" - WYMIAROWANIE KSZTAŁTU DACHU  
skala 1:50



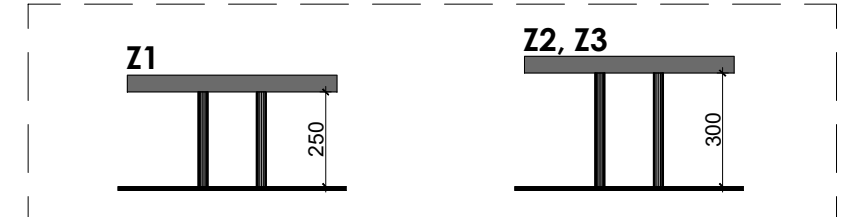
WIDOK PLACYKU Z GÓRY - STREFA 2 - SCHEMAT



WIDOK PLACYKU Z GÓRY - STREFA 4 - SCHEMAT



## SCHEMAT WYSOKOŚCI ZADASZEŃ



ARCHITEKT  
studio projektowe

TEMAT:	ZAGOSPODAROWANIE TERENÓW WODNYCH I ZIELONYCH POŁOŻONYCH PRZY UL. WODZISŁAWSKIEJ W JASTRZĘBIU-ZDROJU		
ADRES:	ul. Wodzisławska, Jastrzębie-Zdrój		DATA: 12.2022 r.
INWESTOR:	Miasto Jastrzębie-Zdrój Al. Piłsudskiego 60,44-335 Jastrzębie-Zdrój		SKALA: 1:50
NAZWA RYSUNKU:	ZADASZENIE - RZUT, LOKALIZACJA		NR RYS.  <b>A/9</b>
PROJEKTOWAŁ:	mgr inż. arch. Paweł KUCZYŃSKI	BŁ. 111/01	
SPRAWDZIŁ:	mgr inż. arch. Piotr KUCZYŃSKI	BŁ. 27/01	
PROJEKTOWAŁ:	mgr inż. Grzegorz MASOŃ	SLK/0604/PWOK/04	
SPRAWDZIŁ:	mgr inż. Jan STYRNOL	SLK/9145/PWbKb/20	